



REPUBLIKA SLOVENIJA  
MINISTRSTVO ZA NARAVNE VIRE IN PROSTOR

DIREKCIJA REPUBLIKE SLOVENIJE ZA VODE

Sektor območja jadranskih rek z morjem

Pristaniška ulica 12, 8000 Koper

T: 05 662 26 40

E: gp.drsv-kp@gov.si

www.dv.gov.si

Številka: 35024-153/2025-5

Datum: 16. 10. 2025

Zveza: 35020-51/2024

Direkcija Republike Slovenije za vode, Sektor območja jadranskih rek z morjem (v nadaljevanju: DRSV), izdaja na podlagi prvega odstavka 129. člena v povezavi z drugim in tretjim odstavkom 122. člena Zakona o urejanju prostora (Uradni list RS, št. 199/21, 18/23 – ZDU-10, 78/23 – ZUNPEOVE, 95/23 – ZIUOPZP, 23/24, 109/24, 25/25 – odl. US in 75/25; v nadaljevanju: ZUreP-3) ter 61. člena Zakona o vodah (Uradni list RS, št. 67/02, 2/04-ZZdrI-A, 41/04-ZVO-1, 57/08, 57/12, 100/13, 40/14, 56/15, 65/20, 35/23 – odl. US, 78/23 – ZUNPEOVE in 52/24 – odl. US; v nadaljevanju: ZV-1), naslednje

#### M N E N J E

#### s področja upravljanja z vodami k osnutku občinskega podrobnega prostorskega načrta za del enote urejanja prostora VR07 v občini Ilirska Bistrica

Pri pripravi osnutka občinskega podrobnega prostorskega načrta za del enote urejanja prostora VR07 v občini Ilirska Bistrica (v nadaljevanju: osnutek OPPN), identifikacijska številka 4358, ki ga je v marcu 2025, pod št. 21-129-01, izdelala RISBA Maja Ambrožič Fučka s. p., Cesta 43A, 5270 Ajdovščina, so bile upoštevane Podrobnejše usmeritve s področja upravljanja z vodami, št. 35020-51/2024-2 z dne 29. 5. 2023, zato se na predmetni osnutek OPPN izdaja **pozitivno mnenje**.

#### Obrazložitev

Občina Ilirska Bistrica, Bazoviška cesta 14, 6250 Ilirska Bistrica, je javno objavila osnutek OPPN in DRSV preko pooblaščenke RISBA Maja Ambrožič Fučka s. p., Cesta 43A, 5270 Ajdovščina z dopisom, št. 21-129-01-031-02 z dne 25. 8. 2025, pozvala, da poda mnenje s področja upravljanja z vodami k osnutku OPPN. Gradivo je bilo dopolnjeno dne 8. 10. in 13. 10. 2025.

Javno objavljeno gradivo vsebuje tekstualni in grafični del ter spremljajoče gradivo: obrazložitev in utemeljitev, smernice, povzetek za javnost, prikaz stanja prostora, geodetski posnetek, Geološko geomehansko poročilo o možnosti gradnje na parcelah št. 991, 992 in 993, k. o. Vrbovo (št. geol.-geom. por. Vrbovo IX/2024; izdelal Geološke storitve Jaka Žibrat s. p., Sv. Lovrenc 49e, 3312 Prebold; september 2024).

ZV-1 v šestem odstavku 61. člena določa, da ministrstvo poda mnenje v skladu s predpisi o prostorskem načrtovanju, s katerim ugotovi, ali so bile podane smernice upoštevane.

Celotno območje enote urejanja prostora VR07, s površino oca 33.880 m<sup>2</sup>, v celoti ali delno, obsega naslednje parc. št.: 991, 992, 993, 989/1, 990, 988/3, 996, 997, 998, 1002, 995, 994, 1003, 1004, 1016/1, 1016/2, 1019/1, del 1019/2, del 1019/3, 1023/1, del 1023/2, del 1001, 1006, 1007, 1008, 1009/1, 1010/1, del 1011, del 1012, 1013/1, 1014/2, 1015, del 1024, del 1026, del 1192/1, 1193, 1194, 1195, 1197, del 1198/4, 1198/2, 1198/3, 1198/4, del 1198/5, 1233/3, del 1243/2 in del 1243/4, vse k. o. 2526-Vrbovo. Gre za večje, večinoma nepozidano območje znotraj vasi Vrbovo, kjer so zelene površine v uporabi kot pašniki, travniki, sadovnjaki ali zelenjavni vrtovi.

Podrobnejša namenska raba območje opredeljuje kot površine podeželskega naselja s kmetijami. Okolica območja je pozidana z enostanovanjskimi hišami in z njim pripadajočimi kmetijsko-gozdarskimi objekti.

Lastnik zemljišč s parcelnimi številkami 991, 992 in 993, vse k. o. 2526-Vrbovo, v skupni izmeri cca. 2.480 m<sup>2</sup>, želi na predmetnih zemljiščih graditi stanovanjsko stavbo (oz. dve) za lastne potrebe in pripadajoče pomožne objekte. V OPPN se vključi še parcele s številkami 988/3, 989/1 in 990, vse k. o. 2526-Vrbovo, po katerih bi potekala dovozna pot s priključkom na javno pot. Ker ostali lastniki zemljišč znotraj enote urejanja prostora VR07 trenutno nimajo interesa za gradnjo, se OPPN sprejema samo za del območja VR07 ob pogoju, da predvidene ureditve ne bodo vplivale na preostali del enote urejanja prostora VR07 oz. onemogočile izvedbo OPPN na njenem celotnem območju.

Območje ni opremljeno z javno fekalno kanalizacijo, zato se bodo fekalne vode do izgradnje javnega kanalizacijskega omrežja prečiščevale na MKČN. V bližini obravnavanega območja se nahajajo vodi vaškega vodovoda (vodooskrba z lokalnim vodnim virom), vaše meteorne kanalizacije, elektrike in telekomunikacij. Območje bo opremljeno z novim EE omrežjem v podzemni izvedbi, predvidena je tudi gradnja nove TP. Predvidena je tudi opremljenost območja s podzemnim omrežjem elektronskih komunikacij, s priključitvijo na obstoječi vod. Dovoz in dostop sta predvidena iz vzhodne smeri. Na obstoječo vaško meteorno kanalizacijo se bo odvajalo le meteorne vode z notranje ceste. Za strešne meteorne vode je predvideno zbiranje v zbiralnikih za potrebe gašenja v primeru požara in za nadaljnjo uporabo vode (npr. zalivanje, sanitarne vode), višek se bo prelival v ponikalno polje, kamor bodo speljane tudi prečiščene komunalne odpadne vode in preko lovilca olj prečiščene odpadne vode s povoznih površin.


Znotraj EUP VR07 potekata strugi dveh vodotokov, ob zahodnem robu območja se združita v eno, ki poteka proti južni smeri. Iz občinskih javnih evidenc je razvidno, da na območju potokov obstaja potencialna nevarnost poplavljanja, vendar izven obravnavanega območja. Iz priloženega gradiva izhaja, da je med absolutno koto struge potoka in koto obravnavanega ožjega območja, ki je predmet OPPN, cca 10 m višinske razlike.

Območje, ki je predmet obravnave, poseže na opozorilno erozijsko ogroženo območje. V manjšem delu poseže na plazljivo območje (območje zelo majhne, majhne in srednje stopnje verjetnosti pojavljanja zemeljskih in hribinskih plazov). Poseže tudi na prispevne površine občutljivih območij zaradi eutrofikacije, nahaja pa se izven poplavnih območij, referenčnih odsekov ter vodnih in priobalnih zemljišč.


Iz mnenja Zavoda RS za varstvo narave, Območne enote Nova Gorica, ki je bilo izdano dne 10. 11. 2023 pod številko 3563-0474/2023-2, izhaja, da presoje sprejemljivosti vplivov izvedbe plana v naravo na varovana območja ni treba izvesti.

**Glede na navedeno je mnenje utemeljeno.**

Pripravila:

  
Vlasta Jankovič, univ. dipl. inž. grad.  
Podsekretarka



  
Ines Klinkon, univ. dipl. geog.  
p. p. Vodja sektorja območja  
jadranskih rek z morjem

Vročiti:

- pooblaščenki: RISBA Maja Ambrožič Fučka s. p., Cesta 43A, 5270 Ajdovščina (priporočeno s povratnico) in po e-pošti: maja.af@gmail.com
- Direkcija RS za vode, Mariborska 88, 3000 Celje, po e-pošti: gp.drsv@gov.si



Dunajska cesta 48, 1000 Ljubljana

T: 01 478 70 00  
F: 01 478 74 25  
E: gp.mnvp@gov.si  
www.mnvp.gov.si

**Občina Ilirska Bistrica**  
**Bazoviška cesta 14**  
**6250 Ilirska Bistrica**  
**([obcina.ilirska-bistrica@ilirska-bistrica.si](mailto:obcina.ilirska-bistrica@ilirska-bistrica.si))**

**Številka:** 35629-232/2025-2560-4  
**Datum:** 3. 10. 2025

**Zadeva: Izdaja mnenja k osnutku OPPN za del EUP VR07 v naselju Vrbovo (ID 4358)**

V skladu z Zakonom o urejanju prostora (Uradni list RS, št. 199/21, 18/23 – ZDU-10, 78/23 – ZUNPEOVE, 95/23 – ZIUOPZP, 23/24, 109/24 in 25/25 – odl. US) vam v prilogi pošiljamo Gradivo za izdajo v naslovu navedenega mnenja.

Gradivo je skladno s 117. členom Zakona o ohranjanju narave (Uradni list RS, št. 96/04 – uradno prečiščeno besedilo, 61/06 – ZDru-1, 8/10 – ZSKZ-B, 46/14, 21/18 – ZNOrg, 31/18, 82/20, 3/22-ZDeb in 18/23 – ZDU-10) pripravil Zavod Republike Slovenije za varstvo narave (v nadaljevanju: ZRSVN). Ministrstvo za naravne vire in prostor se strinja z gradivom ZRSVN.

S spoštovanjem,

Pripravila:  
Helena Velenšek Kavčič  
sekretarka

mag. Miran Gajšek  
državni sekretar

Priloga:  
- mnenje ZRSVN, št. 3563-0402/2025-2 z dne 2. 10. 2025

Vročiti:  
- Občina Ilirska Bistrica, Bazoviška cesta 14, 6250 Ilirska Bistrica (po elektronski pošti: [obcina.ilirska-bistrica@ilirska-bistrica.si](mailto:obcina.ilirska-bistrica@ilirska-bistrica.si))  
- RISBA Maja Ambrožič Fučka, s.p., Cesta 43a, 5270 Ajdovščina (po elektronski pošti: [maja.af@gmail.com](mailto:maja.af@gmail.com))

V vednost po elektronski pošti:  
- Zavod RS za varstvo narave ([info.oe@zrsvn.si](mailto:info.oe@zrsvn.si), [info.ng@zrsvn.si](mailto:info.ng@zrsvn.si))



Številka: 3563-0402/2025-2  
Datum: 2. 10. 2025

MINISTRSTVO ZA NARAVNE VIRE IN PROSTOR  
DUNAJSKA CESTA 48  
1000 Ljubljana

**ZADEVA: Gradivo za izdajo mnenja k osnutku OPPN za del EUP VR07 v naselju Vrbovo, v občini Ilirska Bistrica**

Na osnovi vaše vloge št. 35629-232/2025-2560-2 z dne 17. 9. 2025, prejete dne 17. 9. 2025 po elektronski pošti, podajamo na podlagi 117. člena Zakona o ohranjanju narave (Uradni list RS, št. 96/04 – uradno prečiščeno besedilo, 61/06 – ZDru-1, 8/10 – ZSKZ-B, 46/14, 21/18 – ZNOrg, 31/18, 82/20, 3/22 – ZDeb, 105/22 – ZZNŠPP in 18/23 – ZDU-10; v nadaljevanju: ZON) ter v povezavi s 123. in 129. členom Zakona o urejanju prostora (Uradni list RS, št. 199/21, 18/23 – ZDU-10, 78/23 – ZUNPEOVE, 95/23 – ZIUOPZP, 23/24, 109/24 in 25/25 – odl. US) gradivo za izdajo mnenja k osnutku OPPN za del EUP VR07 v naselju Vrbovo, v občini Ilirska Bistrica.

Vlogi ste priložili:

- osnutek Odloka o občinskem podrobnem prostorskem načrtu za del enote urejanja prostora VR07 - Vrbovo (tekstualni in grafični del).

Zavod RS za varstvo narave je dne 30. 3. 2021 izdal posodobljene *Splošne naravovarstvene smernice za urejanje prostora*, ki so dostopne na povezavi svetovnega spleta: <https://zrsvn-varstvonarave.si/wp-content/uploads/2021/03/Splo%C5%A1ne-naravovarstvene-smernice-za-urejanje-prostora.pdf>. Na obravnavanem območju velja Občinski prostorski načrt Občine Ilirska Bistrica, za katerega je Zavod RS za varstvo narave, OE Nova Gorica izdelal naravovarstvene smernice, v katerih je skladno z ZON podana vsebina za področje ohranjanja narave.

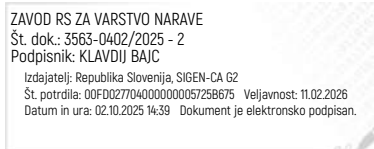
Na podlagi pregleda prejetega gradiva ugotavljamo, da predlog prostorskega akta upošteva vsebino naravovarstvenih smernic in je z njo usklajen. Vplivi izvedbe OPPN na vsebine ohranjanja narave so sprejemljivi.

Lep pozdrav!

Pripravil(a):

Tanja Lukežič, univ. dipl. inž. geol.  
naravovarstvena svetnica

Klavdij Bajc, univ. dipl. biol.  
naravovarstveni svetnik  
vodja OE Nova Gorica



Bojana Fajdiga, univ. dipl. biol.  
višja naravovarstvena svetovalka

Poslano po elektronski pošti:

- naslovniku ([gp.mnvp@gov.si](mailto:gp.mnvp@gov.si))

V vednost po elektronski pošti:

- Ministrstvo za naravne vire in prostor, Direktorat za naravo, Sektor za upravne zadeve s področja narave, Mateja Blažič ([mateja.blazic@gov.si](mailto:mateja.blazic@gov.si)), Helena Velenšek Kavčič ([helena.velensek-kavcic@gov.si](mailto:helena.velensek-kavcic@gov.si))



## RISBA ARHITEKTURNI ATELJE

Maja Ambrožič Fučka, s.p.

[maja.af@gmail.com](mailto:maja.af@gmail.com)

Številka 350-59/2026-2570-9

Datum: 11.5.2026

*Dokument je elektronsko podpisan*

**Zadeva: Mnenje na Občinski podrobni prostorski načrt za del enote urejanja prostora VR07 – Vrbovo, Ilirska Bistrica**

Spoštovani,

v Ministrstvo za okolje, podnebje in energijo smo prejeli vašo vlogo za podajo mnenja za Občinski podrobni prostorski načrt za del enote urejanja prostora VR07 – Vrbovo, Ilirska Bistrica.

V zvezi z vašo vlogo v nadaljevanju podajamo mnenja iz pristojnosti MOPE:

### **I. PODROČJE ENERGETIKE:**

Obveščamo vas, da smo gradivo pregledali in nanj nimamo pripomb oz. posebnih mnenj s področja energetike.

### **II. PODROČJE PROMETNE POLITIKE:**

V nadaljevanju podajamo mnenje s področja trajnostne mobilnosti, ki vsebuje ugotovitve predvsem glede:

1. zagotavljanja trajnostne mobilnosti z vidika vizije mobilnosti prebivalstva in trajnostnega razvoja;
2. razvoja učinkovitega sistema javnega potniškega prometa (v nadaljevanju JPP);
3. zagotavljanja fizične integracije prometnih podsistemov za učinkovitejše izvajanje gospodarske javne službe javnega potniškega prometa;
4. potreb po zmanjšanju onesnaževanja iz naslova osebnega prometa.

Občina Ilirska Bistrica je na podlagi podatkov o stanju prostora, splošnih smernic državnih nosilcev urejanja prostora in izkazanih potreb pripravila osnutek OPPN za del EUP VR07 Vrbovo, v občini Ilirska Bistrica. Pri tem je bila dolžna upoštevati usmeritve in določitve veljavnih državnih prostorskih aktov, državne razvojne dokumente ter vse relevantne področne predpise.

Ministrstvo za okolje, podnebje in energijo, Direktorat za prometno politiko podaja pozitivno mnenje na osnutek OPPN za del EUP VR07 Vrbovo, v občini Ilirska Bistrica.

### III. PODROČJE OKOLJA:

V vezi vloge za območje urejanja prostora OPPN EUP VR07, Vrbovo, Ilirska Bistrica, **daje Direktorat za okolje pozitivno mnenje ob pogoju, da se v celoti upošteva še mnenje s področja odpadkov kot sledi.**

#### ODPADKI

Po pregledu dopolnitve odloka ugotavljamo, da ste večino naših pripomb upoštevali.

Opozarjamo še na naslednje:

- 8. člen, drugi odstavek: navajate izraz »ekološki otok«:
  - izraz ni opredeljen v veljavni zakonodaji, to je dejansko **zbiralnica**, kot je pomen tega izraza določen v Uredbi o obvezni občinski gospodarski javni službi zbiranja komunalnih odpadkov (Uradni list RS, št. 33/17, 60/18 in 44/22 – ZVO-2) - je prostor, na katerem so nameščeni zabojniki za prepuščanje določenih ločenih frakcij. Tudi Pravilnik o katastrih gospodarske javne infrastrukture javnih služb varstva okolja (Uradni list RS, št. 28/11, 61/17 – ZUreP-2, 199/21 – ZUreP-3 in 21/25 – ZOPVOOV), ki določa vsebino katastra javne infrastrukture lokalnega pomena za ravnanje z odpadki, (med drugimi) določa **zbiralnico ločenih frakcij** (ne glede na določbe Uredbe o razvrščanju objektov, Uradni list RS, št. 96/22, gre za izraz, opredeljen v zakonodaji s področja odpadkov oziroma če imate v OPN napačen izraz »ekološki otok«, tega lahko navedite le v oklepaju);
- 23. člen, deveti odstavek: uporaba izraza »..deponirana..«:
  - izrazov »deponija/deponiranje« v veljavni zakonodaji s področja odpadkov ni, gre za sopomenki izrazov »odlagališče/odlaganje« (v skladu z Uredbo o odlagališčih odpadkov (Uradni list RS, št. 10/14, 54/15, 36/16, 37/18, 13/21 in 44/22 – ZVO-2) je odpadke dovoljeno odlagati samo na odlagališčih, z okoljevarstvenim dovoljenjem),
  - na zadevnem območju ni evidentirano odlagališče odpadkov,
  - preverite uporabo izraza, saj tudi npr. v Uredbi o skladiščenju nevarnih tekočin v nepremičnih skladiščnih posodah (Uradni list RS, št. 104/09, 29/10, 105/10 in 44/22 – ZVO-2) ta izraz ni uporabljen – uporabljen je izraz »skladiščenje«;
- 23. člen, trinajsti odstavek, peta alineja: uporaba izraza »zasipavanje z odkopnim ali odpadnim materialom« - ZVO-2 določa pomen izraza zasipanje z odpadki (= postopek predelave odpadkov, v katerem se primerni nenevarni odpadki uporabijo za namene pridobivanja zemljišč na območjih izkopavanja ali za namene gradbenih posegov pri urejanju zemeljskega površja. Odpadki, uporabljeni za zasipanje, morajo nadomestiti ne odpadne materiale, biti morajo primerni za prej omenjene namene in omejeni na količino, nujno potrebno za uresničitev teh namenov, ter ne smejo poslabšati kakovosti okolja);
- 23. člen, šestnajsti odstavek: uporaba izraza »..začasnih deponij..« - izrazov »deponija/deponiranje« v veljavni zakonodaji s področja odpadkov ni, gre za sopomenki izrazov »odlagališče/odlaganje« (v skladu z Uredbo o odlagališčih odpadkov, (Uradni list RS, št. 10/14, 54/15, 36/16, 37/18, 13/21 in 44/22 – ZVO-2) je odpadke dovoljeno odlagati samo na odlagališčih, z okoljevarstvenim dovoljenjem), prelagamo, da uporabite »... in vsa začasna skladišča odpadkov«,
- 23. člen, šestnajsti odstavek: navajate »Neuporabni odvečni izkopni in gradbeni material je potrebno predati pooblaščenim zbiralcem odpadkov«:
  - 📄 gre za gradbene odpadke (vključno z zemeljskimi izkopi, tudi viški rodovitne zemlje),
  - 📄 investitor mora zagotoviti oddajo gradbenih odpadkov zbiralcem teh odpadkov ali izvajalcem njihove obdelave,
  - 📄 v skladu z Zakonom o varstvu okolja (ZVO-2), Uradni list RS, št. 44/22, 18/23 – ZDU-10, 78/23 – ZUNPEOVE, 23/24 in 21/25 – ZOPVOOV, mora zbiralec odpadkov za opravljanje te dejavnosti pridobiti odločbo o dovolitvi opravljanja priglašene dejavnosti, izvajalec

obdelave, ki opravlja dejavnost obdelave odpadkov v napravi ali brez naprave, pa mora za opravljanje te dejavnosti in obratovanje naprave, če je ta potrebna za izvajanje dejavnosti obdelave odpadkov, okoljevarstveno dovoljenje (ne pooblastilo);

- 28. člen, sedemnajsti odstavek, druga alineja: verjetno na začetku manjka beseda »preprečeno«.

Predlagamo, da se besedilo odloka lektorira. Iz dokumentacije ni jasno, ali se namerava zgraditi dve ali tri hiše, saj so izhodišča v PIS popolnoma drugačna, kot tista v priloženi dokumentaciji.

S spoštovanjem,

Uroš Vajgl  
DRŽAVNI SEKRETAR

Zbrala in pripravila:  
Dijanan Jukić  
Namestnica generalnega sekretarja



REPUBLIKA SLOVENIJA  
**MINISTRSTVO ZA KMETIJSTVO,  
GOZDARSTVO IN PREHRANO**  
DIREKTORAT ZA KMETIJSTVO

Sektor za urejanje kmetijskega prostora in  
zemljiške operacije

Dunajska cesta 22, 1000 Ljubljana

T: 01 478 91 17  
E: gp.mkgp@gov.si  
www.mkgp.gov.si

RISBA Maja Ambrožič Fučka s. p.  
Cesta 43A, 5270 Ajdovščina

Številka: 3504-79/2025/2  
Datum: 29. 8. 2025

**ZADEVA: Mnenje za OPPN za del enote urejanja prostora VR07 - Vrbovo**

Zveza: vloga št. 21-129-01-031-06 z dne 25. 8. 2025

Stranka, RISBA Maja Ambrožič Fučka s. p., Cesta 43A, 5270 Ajdovščina, je po pooblastilu Občine Ilirska Bistrica, ki jo zastopa župan dr. Gregor Kovačič, 26. 8. 2025 pri Ministrstvu za kmetijstvo, gozdarstvo in prehrano (v nadaljnjem besedilu: ministrstvo) podala vlogo za izdajo mnenja k osnutku Občinskega podrobnega prostorskega načrta za del enote urejanja prostora VR07 – Vrbovo (v nadaljnjem besedilu: OPPN) in priložila:

- pooblastilo župana Občine Ilirska Bistrica,
- kopijo obvestila o dodelitvi ID,
- kopijo Sklepa o pripravi OPPN in
- osnutek OPPN.

Po pregledu zgoraj navedenega gradiva ministrstvo ugotavlja, da predlagana prostorska ureditev ne posega na območje kmetijskih zemljišč, zato se do nje ne opredeljuje.

Lepo pozdravljeni!

Pripravil:  
Igor Ritonja  
sekretar

Leon Ravnikar  
vodja Sektorja za urejanje kmetijskega  
prostora in zemljiške operacije

Vročiti po elektronski pošti:  
maja.af@gmail.com



REPUBLIKA SLOVENIJA  
MINISTRSTVO ZA KMETIJSTVO,  
GOZDARSTVO IN PREHRANO

Podpisnik: Leon Ravnikar  
Izdajatelj: Republika Slovenija  
Serijska številka: df a8 25 8c 00 00 00 00 56 7d 8d 21  
Potek veljavnosti: 19.05.2026  
Datum in čas podpisa: 07:19, 29.08.2025  
Ref. št. dokumenta: 3504-79/2025/2  
DOKUMENT JE ELEKTRONSKO PODPISAN



RISBA Maja Ambrožič Fučka s. p.  
[maja.af@gmail.com](mailto:maja.af@gmail.com)

Številka: 35012-113/2023-3340-5  
Datum: 10. 9. 2025

Na podlagi drugega in tretjega odstavka 122. člena v povezavi s prvim odstavkom 129. člena Zakona o urejanju prostora (Uradni list RS, št. 199/21, 18/23 – ZDU-1O in 78/23 – ZUNPEOVE, 95/23 – ZIUOPZP in 23/24; v nadaljnjem besedilu: ZUreP-3) izdaja Ministrstvo za kulturo naslednje

**MNENJE K OSNUTKU  
OBČINSKEGA PODROBNEGA PROSTORSKEGA NAČRTA ZA DEL ENOTE UREJANJA  
PROSTORA VR07 V OBČINI ILIRSKA BISTRICA  
(ID PA 4358)**

## 1. Podatki o vlogi

RISBA Maja Ambrožič Fučka s. p. je z vlogo št. 21-129-01-031-07 z dne 25. 8. 2025, prejeto 26. 8. 2025 dne pozvala Ministrstvo, da izda mnenje k osnutku občinskega podrobnega prostorskega načrta za del enote urejanja prostora VR07 v naselju Vrbovo.

K vlogi je bilo priloženo gradivo:  
Občinski podrobni prostorski načrt za del enote urejanja prostora VR07 v naselju Vrbovo – osnutek (izdelal RISBA Maja Ambrožič Fučka s. p., št. 21-129-01, marec 2025,).

## 2. Podatki o smernicah in predhodno izdanih dokumentih

Splošne smernice za načrtovanje občinskega podrobnega prostorskega načrta in njegovih sprememb in dopolnitev za področje varstva nepremične kulturne dediščine so objavljene na spletnih straneh Ministrstva:  
[https://www.gov.si/assets/ministrstva/MK/DEDISCINA/PROSTOR/OPPN\\_Splosne\\_smernice\\_NPB\\_140619.pdf](https://www.gov.si/assets/ministrstva/MK/DEDISCINA/PROSTOR/OPPN_Splosne_smernice_NPB_140619.pdf) (dokument št. 350-84/2016/1 z dne 4. 11. 2016, dopolnjen z dokumentom št. 350-84/2016/2 z dne 14.6.2019).

Ministrstvo je izdalo konkretne smernice z dopisom št. 35012-113/2023-3340/3 z dne 13. 11. 2023.

### 3. Mnenje

Gradivo smo pregledali v sodelovanju z ZVKDS OE Nova Gorica (dopis št. 35106–0827–2/2023-Ž/Ž z dne 27. 10. 2023).

Po pregledu gradiva ugotavljamo, da na območju urejanja ni enot kulturne dediščine, vpisanih v register nepremične kulturne dediščine.

**Menimo, da so načrtovane ureditve z vidika varstva kulturne dediščine ustrezne.**

V primeru, da bo predlog prostorskega akta glede na osnutek spremenjen tako, da bi to vplivalo na področje varstva kulturne dediščine, naj občina skladno s tretjim odstavkom 123. člena ZUreP-3 pozove MK k dopolnitvi mnenja (mnenje na predlog).

Lep pozdrav,

Pripravila  
mag. Barbara Žižič Baumgartner  
sekretarka

Špela Spanžel  
generalna direktorica  
Direktorata za kulturno dediščino

Poslati (po e-pošti):

- naslovník [maja.af@gmail.com](mailto:maja.af@gmail.com)
- ZVKDS OE Nova Gorica, [tajnistvo.ng@zvks.si](mailto:tajnistvo.ng@zvks.si)



REPUBLIKA SLOVENIJA  
MINISTRSTVO ZA OBRAMBO

UPRAVA REPUBLIKE SLOVENIJE  
ZA ZAŠČITO IN REŠEVANJE

Vojkova cesta 61, 1000 Ljubljana

T: 01 471 33 22

F: 01 431 81 17

E: gp.dgzs@urszr.si

www.sos112.si

Podpisnik: Leon Behin  
Izdajatelj: SIGOV-CA  
Številka certifikata: 464AE8DA0000000567E01B0  
Potek veljavnosti: 26. 10. 2027  
Čas podpisa: 22. 09. 2025 14:53  
Št. dokumenta: 350-185/2023-4  
DOKUMENT JE ELEKTRONSKO PODPISAN

Številka: 350-185/2023-4 - DGZR

Datum: 22. 09. 2025

Na podlagi vloge Občine Ilirska Bistrica, Bazoviška 14. Ilirska Bistrica, ki jo po pooblastilu zastopa Risba, Maja Ambrožič Fučka, s. p., Cesta 43 a, Ajdovščina (v nadaljevanju vlagatelj), št. 21-129-01-031-08 z dne 25. 8. 2025, izdaja Ministrstvo za obrambo, Uprava RS za zaščito in reševanje, na podlagi 129. člena Zakona o urejanju prostora (Uradni list RS, št. 199/21, 18/23 – ZDU-10, 78/23 – ZUNPEOVE, 95/23 – ZIUOPZP, 23/24, 109/24 in 25/25 – odl. US) ter na podlagi trinajste alineje prvega odstavka 102. člena Zakona o varstvu pred naravnimi in drugimi nesrečami (Uradni list RS, št. 51/06 – uradno prečiščeno besedilo, 97/10, 21/18 – ZNOrg, 117/22 in 57/25) in 8. točke prvega odstavka 49. člena Zakona o varstvu pred požarom (Uradni list RS, št. 3/07 – uradno prečiščeno besedilo, 9/11, 83/12, 61/17 – GZ, 189/20 – ZFRO in 43/22) naslednje

#### MNENJE

#### k osnutku Odloka o občinskem podrobnem prostorskem načrtu za del enote urejanja prostora VR07

Vlagatelj je z vlogo, št. 21-129-01-031-08 z dne 25. 8. 2025, ki smo jo prejeli 12. 9. 2025, pozval Ministrstvo za obrambo, Upravo RS za zaščito in reševanje, pristojno za področje varstva pred naravnimi in drugimi nesrečami in varstva pred požarom, da mu poda mnenje k osnutku Odloka o občinskem podrobnem prostorskem načrtu za del enote urejanja prostora VR07. Vlagatelj je do gradiva omogočil elektronski dostop prek spletnega strežnika.

Skladno z določili Pravilnika o vsebini, obliki in načinu priprave občinskega podrobnega prostorskega načrta (Uradni list RS, št. 99/07 in 61/17 – ZUreP-2, 199/21 – ZUreP-3) morajo biti v občinskem podrobnem prostorskem načrtu določeni ukrepi in rešitve za varstvo pred naravnimi in drugimi nesrečami, vključno z varstvom pred požarom.

Po pregledu priloženega gradiva ugotavljamo, da je v njem opredeljena vsebina s področja varstva pred naravnimi in drugimi nesrečami in varstva pred požarom, zato Ministrstvo za obrambo, Uprava RS za zaščito in reševanje, k osnutku Odloka o občinskem podrobnem prostorskem načrtu za del enote urejanja prostora VR07 izdaja **pozitivno mnenje**.

Pridobivanje mnenja Ministrstva za obrambo, Uprave RS za zaščito in reševanje, v postopku izdaje gradbenega dovoljenja skladno z Gradbenim zakonom (Uradni list RS, št. 199/21, 105/22 – ZZNŠPP, 133/23 in 85/24 – ZAID-A) ni potrebno, saj v navedenem postopku ni mnenjedajalec.

Pripravila:  
Irena Zupančič  
višja svetovalka I

Leon Behin  
sekretar  
generalni direktor

Poslano:

- Risba, Maja Ambrožič Fučka, s. p., Cesta 43 a, Ajdovščina (maja.af@gmail.com).



REPUBLIKA SLOVENIJA  
**MINISTRSTVO ZA OBRAMBO**

DIREKTORAT ZA LOGISTIKO

Sektor za gospodarjenje z nepremičninami

Vojkova cesta 55, 1000 Ljubljana

T: 01 471 26 01

F: 01 471 16 37

E: glavna.pisarna@mors.si

www.mors.si

Podpisnik: Uroš Žibert  
Izdajatelj: SIGOV-CA  
Številka certifikata: 1F830D420000000567EB9B9  
Potek veljavnosti: 23. 01. 2030  
Čas podpisa: 05. 09. 2025 14:20  
Št. dokumenta: 350-111/2023-4  
DOKUMENT JE ELEKTRONSKO PODPISAN

RISBA ARHITEKTURNI ATELJE

Maja Ambrožič Fučka Atelje s.p.

Cesta 43A

5270 Ajdovščina

e-naslov: [maja.af@gmail.com](mailto:maja.af@gmail.com)

Številka: 350-111/2023-4

Datum: 05. 09. 2025

**Zadeva: Občinski podrobni prostorski načrt za del EUP VR07 (ID št. PA: 4358) – mnenje k osnutku**

Zveza: Vaša vloga št. 21-129-01-02-09 z dne 25. 8. 2025, ki smo jo prejeli dne 26. 8. 2025

RISBA ARHITEKTURNI ATELJE Maja Ambrožič Fučka Atelje s.p. je kot pooblaščenka po pooblastilu pripravljavke prostorskega akta z dne 28. 6. 2023 Ministrstvu za obrambo, Vojkova cesta 55, 1000 Ljubljana (v nadaljevanju: Ministrstvo za obrambo), podala vlogo za izdajo mnenja k osnutku Občinskega podrobnega prostorskega načrta za del EUP VR07 (OPPN).

Vlogi je bilo priloženo naslednje gradivo:

- osnutek OPPN (št. projekta: 21-129-01, marec 2025).

Ministrstvo za obrambo kot nosilec urejanja prostora skladno z 28. členom Zakona o obrambi (ZObr) (Uradni list RS, št. 103/04 – UPB, 95/15 in 139/20), na podlagi 129. člena in v povezavi s 122. členom Zakona o urejanju prostora (ZUreP-3) (Uradni list RS, št. 199/21, 18/23 – ZDU-10, 78/23 – ZUNPEOVE in 95/23 – ZIUOPZP) ter po pregledu posredovane dokumentacije sporoča, da

#### **IZDAJA POZITIVNO MNENJE S PODROČJA OBRAMBE**

k osnutku Občinskega podrobnega prostorskega načrta za del EUP VR07 (ID št. PA: 4358).

S spoštovanjem,

Pripravila:  
Mateja Oblak Perdan  
podsekretarka

polkovnik  
Uroš Žibert  
načelnik sektorja

Poslano:

- naslovnik (po e-pošti),
- v vednost: [maja.af@gmail.com](mailto:maja.af@gmail.com).



REPUBLIKA SLOVENIJA  
MINISTRSTVO ZA ZDRAVJE

DIREKTORAT ZA JAVNO ZDRAVJE

Štefanova ulica 5, 1000 Ljubljana

T: 01 478 60 07

F: 01 478 60 79

E: gp.mz@gov.si

www.mz.gov.si

DOKUMENT JE ELEKTRONSKO PODPISAN!  
Podpisnik: Marjeta Recek  
Izdajatelj certifikata: SI-PASS-CA  
Številka certifikata: 27342FD000000005755E665  
Potek veljavnosti: 13. 02. 2029  
Čas podpisa: 29. 09. 2025 11:35  
Št. dokumenta: 354-126/2023-2711-8

RISBA Maja Ambrožič Fučka s. p.  
Cesta 43A  
5270 Ajdovščina

E-pošta: maja.af@gmail.com

Številka: 354-126/2023-2711-8

Datum: 26. 9. 2025

**Zadeva: Mnenje o sprejemljivosti vplivov izvedbe plana na okolje za osnutek Občinskega podrobnega prostorskega načrta za del enote urejanja prostora VR07, občina Ilirska Bistrica**

V prilogi vam pošiljamo strokovno mnenje o sprejemljivosti vplivov izvedbe plana na okolje za osnutek Občinskega podrobnega prostorskega načrta za del enote urejanja prostora VR07, občina Ilirska Bistrica, s stališča pristojnosti varovanja zdravja ljudi, ki ga je pripravil Nacionalni inštitut za javno zdravje.

Ministrstvo za zdravje soglaša s priloženim mnenjem.

S spoštovanjem,

Pripravila:  
Breda Kralj  
Višja svetovalka I

dr. Marjeta Recek  
vodja Sektorja za varovanje zdravja

Priloga:

- mnenje Nacionalnega inštituta za javno zdravje, št. 354-16/2024-5 (256) z dne 22. 9. 2025.

Poslati:

- naslovniku po e-pošti.

Številka: 354-16/2024-5 (256)  
Ljubljana, dne 22. 9. 2025

REPUBLIKA SLOVENIJA  
MINISTRSTVO ZA ZDRAVJE  
DIREKTORAT ZA JAVNO ZDRAVJE  
Štefanova ulica 5  
1000 Ljubljana

Zadeva: Prvo mnenje k osnutku Občinskega podrobnega prostorskega načrta za del enote urejanja prostora VR07, občina Ilirska Bistrica, ID 4358

Skladno z vašo vlogo številka: 354-126/2023-2711-6, datum: 27. 8. 2025 vam posredujemo prvo mnenje po 122. členu v povezavi s 129. členom Zakona o urejanju prostora ((ZUreP-3), Ur. l. RS, št. 199/21 s spremembami in dopolnitvami) za segment zdravje ljudi k osnutku Občinskega podrobnega prostorskega načrta za del enote urejanja prostora VR07, občina Ilirska Bistrica, ID 4358.

Zahtevek za izdelavo mnenja izvira iz vloge družbe RISBA Maja Ambrožič Fučka s. p., pod št. 21-129-01-031-10 z dne 25. 8. 2025, ki je bila kot nosilcu urejanja prostora posredovana Ministrstvu za zdravje in priložena vaši vlogi.

Za izdelavo mnenja smo v pregled kot priložo k elektronski pošti prejeli naslednjo dokumentacijo:

- Občinski podrobni prostorski načrt za del enote urejanja prostora VR07 – Vrbovo; izdelovalec: RISBA Maja Ambrožič Fučka s. p., Cesta 43A, 5270 Ajdovščina; št. projekta: 21-129-01; datum: ni podatka.

Kot izhodišče za izdelavo mnenja smo uporabili naslednjo zakonodajo in kriterije:

- Drugi odstavek 4. člena Zakona o zdravstvenem varstvu in zdravstvenem zavarovanju (Uradni list RS, št. 72/06 – uradno prečiščeno besedilo s spremembami in dopolnitvami);
- Uredba o merilih za ocenjevanje verjetnosti pomembnejših vplivov izvedbe plana, programa, načrta ali drugega splošnega akta in njegovih sprememb na okolje v postopku celovite presoje vplivov na okolje, Ur.l. RS, št. 9/2009 in 44/22 – ZVO-2;
- Kriteriji za ugotavljanje sprejemljivosti planov s stališča pristojnosti varovanja zdravja ljudi pred vplivi iz okolja v postopkih celovite presoje vplivov na okolje (Verzija 2), ki so objavljeni na spletni povezavi ([https://www.gov.si/assets/ministrstva/MZ/DOKUMENTI/Preventiva-in-skrb-za-zdravje/okolje-in-zdravje/Kriteriji\\_MZ\\_CPVO-2013.pdf](https://www.gov.si/assets/ministrstva/MZ/DOKUMENTI/Preventiva-in-skrb-za-zdravje/okolje-in-zdravje/Kriteriji_MZ_CPVO-2013.pdf)).

V zvezi z izdelavo mnenja smo opravili tudi kartografski ogled lokacije. Kartografske podatke smo pregledali na naslednjih spletnih straneh:

- Atlas okolja: [http://gis.arso.gov.si/atlasokolja/profile.aspx?id=Atlas\\_Okolja\\_AXL@Arso](http://gis.arso.gov.si/atlasokolja/profile.aspx?id=Atlas_Okolja_AXL@Arso)
- Atlas voda: <https://geohub.gov.si/portal/apps/webappviewer/index.html?id=f89cc3835fcd48b5a980343570e0b64e>
- GIS občin: <https://gis.iobcina.si/gisapp/Default.aspx?a=ilirskabistrica>
- Google zemljevidi: <https://www.google.com/maps/@46.0587008,14.5260544,13z?entry=ttu>

Pri izdelavi mnenja smo upoštevali tudi Konkretne smernice z vidika vplivov na zdravje ljudi za pripravo občinskega podrobnega prostorskega načrta za del enote urejanja prostora VR07, občina Ilirska Bistrica, ki jih je pod št. 354-16/2024-2 (256) dne 26. 2. 2024 za potrebe Ministrstva za zdravje izdelal Nacionalni inštitut za javno zdravje.

#### 1. PREVERITEV UPOŠTEVANJA SPLOŠNIH IN KONKRETNIH SMERNIC V PLANU

Splošnih smernic za pripravo OPPN Ministrstvo za zdravje še ni objavilo.

Nacionalni inštitut za javno zdravje je v okviru zgoraj citiranega dokumenta, št. 354-16/2024-2 (256) z dne 26. 2. 2024, oblikoval konkretne smernice za pripravo osnutka plana.

Konkretne smernice so bile ustrezno upoštevane.

#### 2. PREVERITEV UPOŠTEVANJA PREDPISOV S PODROČJA PRISTOJNOSTI MINISTRSTVA ZA ZDRAVJE

Menimo, da je bil drugi odstavek 4. člena Zakona o zdravstvenem varstvu in zdravstvenem zavarovanju (Uradni list RS, št. 72/06 in spremembe in dopolnitve) pri pripravi obravnavanega plana upoštevan do stopnje kot je to predvideno s predpisi s področja varovanja okolja (za dodatna pojasnila v zvezi z ocenjevanjem vplivov na zdravje ljudi glej POJASNILA V ZVEZI Z OCENJEVANJEM VPLIVOV NA ZDRAVJE LJUDI na koncu tega mnenja).

#### 3. MNENJE O SPREJEMLJIVOSTI VPLIVOV IZVEDBE PLANA NA OKOLJE ZA SEGMENT ZDRAVJE IN POČUTJE LJUDI

Menimo, da so vplivi izvedbe Občinskega podrobnega prostorskega načrta za del enote urejanja prostora VR07, kot je to opisano v osnutku plana, z vidika vplivov na zdravje in počutje ljudi, sprejemljivi.

POJASNILA V ZVEZI Z OCENJEVANJEM VPLIVOV NA ZDRAVJE LJUDI:

Izhodišča, ki so bila uporabljena za izdelavo mnenja o vplivih na zdravje ljudi, so naslednja:

- Odločitve o sprejemljivosti vplivov na zdravje temeljijo na mejnih vrednostih za onesnaženost okolja, ki so določene z veljavno slovensko zakonodajo s področja okolja (npr. za onesnaženost zraka, hrup v naravnem in življenjskem okolju, kakovost pitne vode, itd) ter drugih nacionalnih predpisih s področja ravnanja z okoljem, ki določajo mejne vrednosti, pravila ravnanja in podobno (npr. predpisi s področja urejanja emisij v vode in zrak, ravnanje z odpadki, itd.).

- Pri ocenjevanju vplivov poleg zakonodaje upoštevamo tudi strokovne smernice SZO in usmeritve Evropske Komisije, da dolgoročno zmanjšujemo onesnaževanje okolja za doseganje zastavljenih ciljev (*Akcijski načrt* EU za ničelno onesnaževanje, Evropski zeleni dogovor, ...).
- V primeru presoje vpliva hrupa na zdravje in počutje ljudi pri oceni smiselno upoštevamo tudi smernice Svetovne zdravstvene organizacije iz leta 2018.
- Navedba v mnenju »da izvedba plana/posega verjetno ne bo imela pomembnejših vplivov na zdravje ljudi« pomeni, da stopnja tveganja za zdravje ljudi najverjetneje ne bo večja, kot je zajeta v mejne vrednosti, ki so določene z okoljsko zakonodajo. Vendar: skladnost z mejnimi vrednostmi ne pomeni nujno, da ni zdravstvenih učinkov.<sup>1</sup>
- Pri izdelavi mnenja smo upoštevali tudi, da bodo izvajalci del in upravljavci posega v času življenjske dobe posega (gradnja, obratovanje, odstranitev) spoštovali pripadajočo veljavno okoljsko zakonodajo in drugo pripadajočo zakonodajo, ki je namenjena varovanju zdravja ljudi.

Pripravili:

Andrej Uršič, univ. dipl. biol. **ANDREJ URŠIČ** Digitalno podpisal  
ANDREJ URŠIČ  
Datum: 2025.09.22  
07:47:55 +02'00'

dr. Sonja Jeram, univ. dipl. biol. **SONJA JERAM** Digitally signed  
by SONJA  
JERAM  
Date: 2025.09.22  
08:02:33 +02'00'

Maša Ceglar, mag. san. inž. **MAŠA CEGLAR** Digitally signed by  
MAŠA CEGLAR  
Date: 2025.09.22  
08:00:05 +02'00'

Leon Žaberl, univ. dipl. ing. kem. teh. **LEON ŽABERL** Digitalno podpisal  
LEON ŽABERL  
Datum: 2025.09.22  
08:59:25 +02'00'

Asist. dr. Vesna Viher Hrženjak, dr. med., spec.,  
vodja Oddelka za podnebne spremembe in  
proučevanje vplivov grajenega okolja na zdravje

Poslati:

- elektronsko

V vednost:

- naslov
- arhiv, tu

**VESNA VIHHER HRŽENJAK** Digitally signed by VESNA VIHHER  
HRŽENJAK  
Date: 2025.09.22 09:51:33 +02'00'

<sup>1</sup> United Nations, Economic and Social Council, Economic Commission for Europe: Draft guidance on assessing health impacts in strategic environmental assessment. Working Group on Environmental Impact Assessment and Strategic Environmental Assessment. Ninth meeting, Geneva, 9–11 June 2020, ECE/MP.EIA/WG.2/2020/7

**ELEKTRO PRIMORSKA, d.d.** za distribucijskega operaterja na osnovi 465. člena Energetskega zakona (Ur.l. RS, št.38/24) in Zakona o urejanju prostora Uradni list RS, št. 199/21, 18/23 – ZDU-1O, 78/23 – ZUNPEOVE, 95/23 – ZIUOPZP, 23/24 in 109/24 ter na podlagi vloge št. **21-129-01-032-11**, z dne **25. 2. 2026** izdaja

RISBA ARHITEKTURNI ATELJE MAJA  
AMBROŽIČ FUČKA S.P.  
CESTA 43A

5270 AJDOVŠČINA

## MNENJE K DOPOLNJENEMU OSNUTKU št. 4089

### I. UVODNE UGOTOVITVE

K dokumentaciji: Občinski podrobni prostorski načrt za del enote urejanja prostora VR07, št. 21-129-01, November 2025  
Naročnik: OBČINA ILIRSKA BISTRICA, BAZOVIŠKA CESTA 14, 6250 ILIRSKA BISTRICA

Katastrska občina	Parcelne številke
2526 - VRBOVO	991, 992, 993, 989/1, 990

### II. POTEK OBSTOJEČEGA IN PREDVIDENEGA DISTRIBUCIJSKEGA SISTEMA

1. Na območju urejanja se nahaja distribucijska elektroenergetska infrastruktura, kot je prikazano v priloženem situacijskem načrtu in digitalnih verzijah prilog.
2. Karta komunalnih vodov in naprav prostorskega akta mora zajemati obstoječe in predvidene elektroenergetske vode in naprave.

### III. OSTALI POGOJI

1. Naročnik si bo moral k predlogu predmetnega prostorskega akta pridobiti naše mnenje.

Nova Gorica, 24. 3. 2026

Pripravil/-a:

JURIJ JANKO



**ELEKTRO PRIMORSKA,**  
PODJETJE ZA DISTRIBUCIJO  
ELEKTRIČNE ENERGIJE d.d.  
NOVA GORICA, Erjavčeva 22  
-56a-

Direktor DE Sežana:

ANDREJ MAHNIČ



Poslano:

- RISBA ARHITEKTURNI ATELJE MAJA AMBROŽIČ FUČKA S.P., CESTA 43A, 5270 AJDOVŠČINA
- Arhiv

Priloge:

- situacijski načrt z obstoječo distribucijsko elektroenergetsko infrastrukturo
- CD z digitalnimi podatki
- splošne smernice št. SODO-279/14-MM; 31.3.2014 na področju distribucije električne energije

Priporočeno s povratnico



TN377 VRBOVO

NADZORNIŠTVO IL. BISTRICA

 <p><b>Elektro Primorska</b> podjetje za distribucijo električne energije, d.d.</p>		<p><b>Izris:</b> <b>Merilo:</b> 1:2000 <b>Datum:</b> 25.03.2026</p>
--	---	---



sistemski operater  
distribucijskega omrežja z  
električno energijo, d. o. o.  
Minaškova ulica 5  
2000 Maribor

Številka: SODO-279/14-MM  
Datum: 31.03.2014

SODO, sistemski operater distribucijskega omrežja z električno energijo d.o.o. izdaja na podlagi 47. člena Zakona o prostorskem načrtovanju (Ur.l. RS, št. 33/07, 108/09, 57/12 in 109/12; v nadaljevanju ZPNačrt) in 465. člena Energetskega zakona EZ-1 (Ur.l. RS št. 17/14), naslednje

## SPLOŠNE SMERNICE

1. Pri pripravi Občinskih prostorskih načrtov je potrebno za področje distribucije električne energije upoštevati naslednje predpise:
  - a. Energetski zakon EZ-1 (Ur.l. RS 17/14),
  - b. Pravilnik o pogojih in omejitvah gradenj, uporabe objektov ter opravljanja dejavnosti v območju varovalnega pasu elektroenergetskih omrežij (Ur.l. RS 101/10),
  - c. Splošni pogoji za dobavo in odjem električne energije iz distribucijskega omrežja električne energije (Ur.l. RS 126/07),
  - d. Sistemska obratovalna navodila za distribucijsko omrežje električne energije s prilogami (Ur.l. RS 41/11).
2. Za vsako določitev pogojev za priključitev na distribucijsko omrežje električne energije za vse vrste objektov ali rab prostorov je potrebno pridobiti posebne smernice pri sistemskem operaterju distribucijskega omrežja električne energije družbi SODO d.o.o. ali njenih pooblaščenih izvajalcih družbah Elektro Celje d.o.o., Elektro Gorenjska d.o.o., Elektro Ljubljana d.o.o., Elektro Maribor d.o.o. in Elektro Primorska d.o.o..

Navedene Splošne smernice se uporabljajo v postopkih priprave Občinskih prostorskih načrtov do preklica in so objavljene na spletnih straneh družbe SODO d.o.o. in njenih pooblaščenih izvajalcev.

Z izdajo teh splošnih smernic se preklicujejo izdane splošne smernice št. SODO-836/12-MM z dne 23.11.2012.

Pripravil:

Matjaž Miklavčič, univ. dipl. inž. el.

Direktor:

mag. Matjaž Vodusek, univ. dipl. inž. el.



SODO d. o. o.

Tel.: 08 200 17 00, www.sodo.si, e-mail: sodo@sodo.si, Matična številka: 2294389,  
ID DDV: SI45603057, TRR: NLB, d.d.: SI56 0228 0025 6480 653, SWIFT/BIC: LJBAS12X,  
Sodni register Okrožnega sodišča v Mariboru - št. vložka 1/13411/00, Osnovni kapital:  
3.009.558,00 EUR, Predsednik nadzornega sveta: mag. Marjan Podgoršek

**ELEKTRO PRIMORSKA, d.d.** za distribucijskega operaterja na osnovi 465. člena Energetskega zakona (Ur.l. RS, št.38/24) in Zakona o urejanju prostora Uradni list RS, št. 199/21, 18/23 – ZDU-10, 78/23 – ZUNPEOVE, 95/23 – ZIUOPZP, 23/24 in 109/24 ter na podlagi vloge št. **21-129-01-031-11** z dne **25. 8. 2025** izdaja

OBČINA ILIRSKA BISTRICA  
BAZOVIŠKA CESTA 14

6250 ILIRSKA BISTRICA

## MNENJE NA OSNUTEK št. 3949

### I. UVODNE UGOTOVITVE

K dokumentaciji: Občinski podrobni prostorski načrt za del enote urejanja prostora VR07, št. 21-129-01, Marec 2025

Naročnik: RISBA Maja Ambrožič Fučka s. p., Cesta 43A, 5270 Ajdovščina

Investitor: OBČINA ILIRSKA BISTRICA, BAZOVIŠKA CESTA 14, 6250 ILIRSKA BISTRICA

Katastrska občina	Parcelne številke
2526 - VRBOVO	991, 992, 993, 989/1, 990

### II. POTEK OBSTOJEČEGA IN PREDVIDENEGA DISTRIBUCIJSKEGA SISTEMA

1. Na območju urejanja se nahaja distribucijska elektroenergetska infrastruktura, kot je prikazano v priloženem situacijskem načrtu in digitalnih verzijah prilog.
2. Karta komunalnih vodov in naprav prostorskega akta mora zajemati obstoječe in predvidene elektroenergetske vode in naprave.

### III. TEHNIČNI POGOJI

1. Za napajanje predvidenih objektov je potrebno od obstoječega betonskega droga, označenega na listu št.5 (Situacija infrastrukture), ki je del nadzemnega nizkonapetostnega omrežja, zgraditi podzemna nizkonapetostna priključka v cevni kanalizaciji, z ustreznimi betonskimi kabelskimi jaški in merilno priključnimi omaricami. Priključitev načrtovanih objektov je predvidena na vrisanem vodu nadzemnega omrežja, ki je del NN izvoda »SMER DO AVTOBUSNE POSTAJE VRBOVO« in je priključen v transformatorsko postajo TP 377 Vrbovo. V osnutku OPPN ni podatka o predvideni priključni električni moči, ki jih bodo potrebovali objekti v zadevnem območju urejanja, kar v navezi s stalno spreminjajočim odjemom in dejstvom, da je elektrodistribucijsko omrežje podvrženo nenehnemu razvoju, pomeni, da bodo konkretnjša navodila v zvezi s priključevanjem obravnavanih stanovanjskih objektov na omrežje, podana v sklopu postopka za izdelavo namenske projektne dokumentacije.
2. Priključno merilne omarice, namenjene objektom v obravnavani EUP, ne smejo biti spojene z distribucijskimi razdelilnimi omarami in morajo biti nameščene na lokacije, stalno dostopne iz javnih površin. Pregled in strokovni posegi v omarice morajo biti omogočeni tehničnemu osebju v vseh okoliščinah.
3. V grafični prilogi ni na trasi načrtovanih nizkonapetostnih podzemnih vodov, namenjenih oskrbi objektov v obravnavani EUP, vrisanih betonskih kabelskih jaškov.
4. Pri izdelavi predloga OPPN je potrebno upoštevati:
  - Koridorji za elektroenergetske distribucijske infrastrukture naj potekajo po javnih površinah.
  - Distribucijska elektroenergetska infrastruktura se lahko gradi do meje sosednjih zemljišč.

- Za gradnjo distribucijskih elektroenergetskih objektov je možna postavitev opornih in podpornih zidov.
- Na celotnem območju urejanja na vseh namenskih rabah je dopustna gradnja, rekonstrukcija, vzdrževanje, prestavitve in odstranitve distribucijske elektroenergetske infrastrukture.
- Pri gradnji distribucijske elektroenergetske infrastrukture, katera je del gospodarske javne infrastrukture, se na vseh parcelah v občini zasleduje javna korist, saj spada razvoj oz. širitev posameznih objektov in omrežij gospodarske javne infrastrukture med osnovne usmeritve prostorskega akta.
- splošne smernice št. SODO-279/14-MM; 31.3.2014 na področju distribucije električne energije.
- Vsebina mnenja mora biti sestavni del odloka OPPN.

#### IV. OSTALI POGOJI

1. Pri načrtovanju in gradnji objektov na območjih za katera bodo izdelani prostorski akti bo potrebno upoštevati veljavne tipizacije distribucijskih podjetij, veljavne tehnične predpise in standarde, ter pridobiti upravno dokumentacijo. Elektroenergetska infrastruktura mora biti projektno obdelana v posebni mapi.
2. Pri gradnji objektov v varovalnem pasu elektroenergetskih vodov in naprav je potrebno izpolniti zahteve glede elektromagnetnega sevanja in hrupa (Ur.l. RS, št. 70/96) in zahteve Pravilnika o pogojih in omejitvah gradenj, uporabe objektov ter opravljanja dejavnosti v območju varovalnega pasu elektroenergetskih omrežij (Ur.l. RS 101/10).
3. Naročnik si bo moral k predmetnemu prostorskemu aktu pridobiti naše mnenje.
4. Ostalo:
  - V primeru prestavitve obstoječih elektroenergetskih vodov in naprav, ki so v lasti družbe Elektro Primorska d.d., mora investitor pridobiti overjene služnostne pogodbe z lastniki zemljišč, kjer je navedeno, da ima družba Elektro Primorska d.d. pravico vpisa služnostne pravice gradnje in vzdrževanje omenjene infrastrukture v zemljiško knjigo.
  - Pred pričetkom gradnje se mora izvajalec seznaniti z natančno lokacijo obstoječih elektroenergetskih vodov in naprav in naročiti zakoličbo elektroenergetskih vodov, ki jo nameravana gradnja zajema.
  - Pri izvajanju del v neposredni bližini elektroenergetskih naprav je potrebno upoštevati varstvena pravila za delo v bližini naprav pod napetostjo.
  - Odmiki od obstoječih koridorjev tras, ostalih infrastrukturnih vodov in naprav in objektov morajo biti projektirani v skladu z veljavnimi predpisi in standardi.
  - Investitor se obvezuje plačati stroške za upravno in projektno dokumentacijo, za morebitne prestavitve in zaščite elektroenergetskih vodov in objektov, stroške za morebitne prestavitve in zaščite elektroenergetskih vodov in objektov, stroške zakoličbe obstoječih naprav, odškodnine za trase prestavitve ter škodo nastalo zaradi neupoštevanja našega nadzora in smernic.
  - Nadzor nad izvajanjem del in zakoličbo bomo izvajali na podlagi predhodnega obvestila o pričelih delih.
  - Varovalni pas elektroenergetskih omrežij je zemljiški pas ob elektroenergetskih vodih in objektih, v katerem se smejo graditi drugi objekti in naprave ter izvajati dela, ki bi lahko vplivala na obratovanje omrežja, le ob določenih pogojih in na določeni oddaljenosti od vodov in objektov tega omrežja. Širina varovalnega pasu elektroenergetskega omrežja poteka na vsako stran od osi elektroenergetskega voda oziroma od zunanje ograje razdelilne ali transformatorske postaje in znaša:

- za podzemni kabelski sistem nazivne napetosti od 1 kV do vključno 20 kV - 1 m;
- za razdelilno postajo srednje napetosti, transformatorsko postajo srednje napetosti 20/0,4 kV - 2 m.
- Do transformatorske postaje in jaškov kabelske kanalizacije je potrebno zagotoviti stalen dostop z osebnim in tovornim vozilom iz javnih površin.
- Vstopni pokrovi na jaških naj bodo nameščeni izven vozne površine (v pločniku ali na sredini voznega pasu med kolesnice).
- Oblikovanje gradbenoinženirskih objektov je podrejeno funkcionalnemu značaju teh objektov, ki ga določajo ustrezni tehnični predpisi oziroma standardi. Prostorski akti lahko posegajo zgolj v barvno shemo njihovih fasadnih barv.
- Za elektroenergetsko infrastrukturo je predvideno, da se nadgradi oz. dogradi z dodatnimi vodi oz. tehničnimi rešitvami.
- Razdelilne omarice ter priključno merilne omarice se namestijo na stalno dostopna mesta iz javnih površin.
- Priključevanje na distribucijsko elektroenergetsko omrežje se izveste v skladu s projektnimi pogoji in soglasjem za priključitev, ki ga je potrebno predhodno pridobiti od pristojnega upravljavca distribucijskega omrežja in s Sistemskimi obratovalnimi navodili za distribucijski sistem električne energije (SONDSEE) (Ur.l. RS št. 7 z dne 19.1.2021).

Sežana, 23. 9. 2025

**Pripravil/-a:**  
JURIJ JANKO

**Vodja oddelka:**  
ANDREJ MAHNIČ

Poslano:

- RISBA Maja Ambrožič Fučka s. p., Cesta 43A, 5270 Ajdovščina
- Arhiv

Priloge:

- situacijski načrt z obstoječo distribucijsko elektroenergetsko infrastrukturo
- CD z digitalnimi podatki
- splošne smernice št. SODO-279/14-MM; 31.3.2014 na področju distribucije električne energije

Priporočeno s povratnico

**RISBA Maja Ambrožič Fučka s. p.**  
**Cesta 43A**  
**5270 Ajdovščina**

Številka: 5532-19/2023/8

Datum: 6. 11. 2025

Javno podjetje Komunala Ilirska Bistrica, d. o. o., Prešernova ulica 7, 6250 Ilirska Bistrica  
(v nadaljevanju: Upravljavec) na podlagi:

- Odloka o oskrbi s pitno vodo na območju Občine Ilirska Bistrica (Ur. objave Snežnik, št. 1/04),
- Pravilnika o tehnični izvedbi in uporabi vodovodnih objektov in naprav javnega vodovoda na območju Občine Ilirska Bistrica (Ur. objave Snežnik, št. 1/04),
- Odloka o odvajanju in čiščenju komunalne in padavinske odpadne vode na območju Občine Ilirska Bistrica (Ur. list RS, št. 80/19),
- Pravilnika o tehnični izvedbi in uporabi objektov in naprav javne kanalizacije na območju Občine Ilirska Bistrica (Ur. objave Snežnik, št. 1/04),
- Odloka o ravnanju s komunalnimi odpadki v Občini Ilirska Bistrica (Ur. list RS, št. 87/24),
- Tehničnega pravilnika o ravnanju z odpadki na območju Občine Ilirska Bistrica (Ur. list RS, št. 103/24),
- Odloka o občinskem prostorskem načrtu Občine Ilirska Bistrica (Ur. list RS, št. 30/16).

v postopku izdaje mnenja, na podlagi zahteve investitorja oz. naročnika **Občina Ilirska Bistrica, Bazoviška 14, 6250 Ilirska Bistrica**, prejete dne 25. 08. 2025, ki ga zastopa pooblaščenec, **Risba arhitekturni atelje, Maja Ambrožič Fučka s.p., Cesta 43a, 5270 Ajdovščina** in je hkrati izdelovalec projektne dokumentacije

**Občinski podrobni prostorski načrt Vrbovo za del EUP VR07), ki se nahaja v naselju Vrbovo, marec 2025,**

izdaja naslednje:

## MNENJE

Pobudnik izdelave OPPN za del EUP VR07 je lastnik zemljišč s parc. št. 991, 992 in 993; vse k. o. 2526-Vrbovo, ki želi na predmetnih zemljiščih graditi enostanovanjsko stavbo za lastne potrebe. Za izvedbo dovozne poti, s priključkom na javno pot ter za izvedbo ostalih priključevanj na javno infrastrukturo, se v OPPN vključi še dele parcel št. 989/1 in 990; vse k. o. 2526-Vrbovo. Ker ostali lastniki zemljišč znotraj enote urejanja prostora VR07 trenutno nimajo interesa za gradnjo, se predlaga, da se OPPN sprejema samo za tisti del območja, kot je to nujno potrebno za izvedbo stanovanjske stavbe pobudnika (parc. št. 991, 992 in 993, del 989/1 in del 990; vse k. o. 2526-Vrbovo). OPPN za del območja EUP VR07 se bo sprejelo ob vseh predvidenih ukrepih in ureditvah, da ne bo negativnih vplivov na preostali del območja EUP VR07 ter da ne bo onemogočena izvedba OPPN na njenem celotnem območju. Območje za OPPN za del VR07 se nameni gradnji ene do dveh enostanovanjskih stavb in potrebne infrastrukture. Namenska raba prostora je SKK-površine podeželskega naselja s kmetijami.

## KANALIZACIJA:

V naselju Vrbovo ni izvedena javna kanalizacija, katero bi upravljalo javno podjetje, za obstoječo kanalizacijo skrbi KS Vrbovo, od katerega si je potrebno pridobiti ustrezno mnenje.

## VODOVOD:

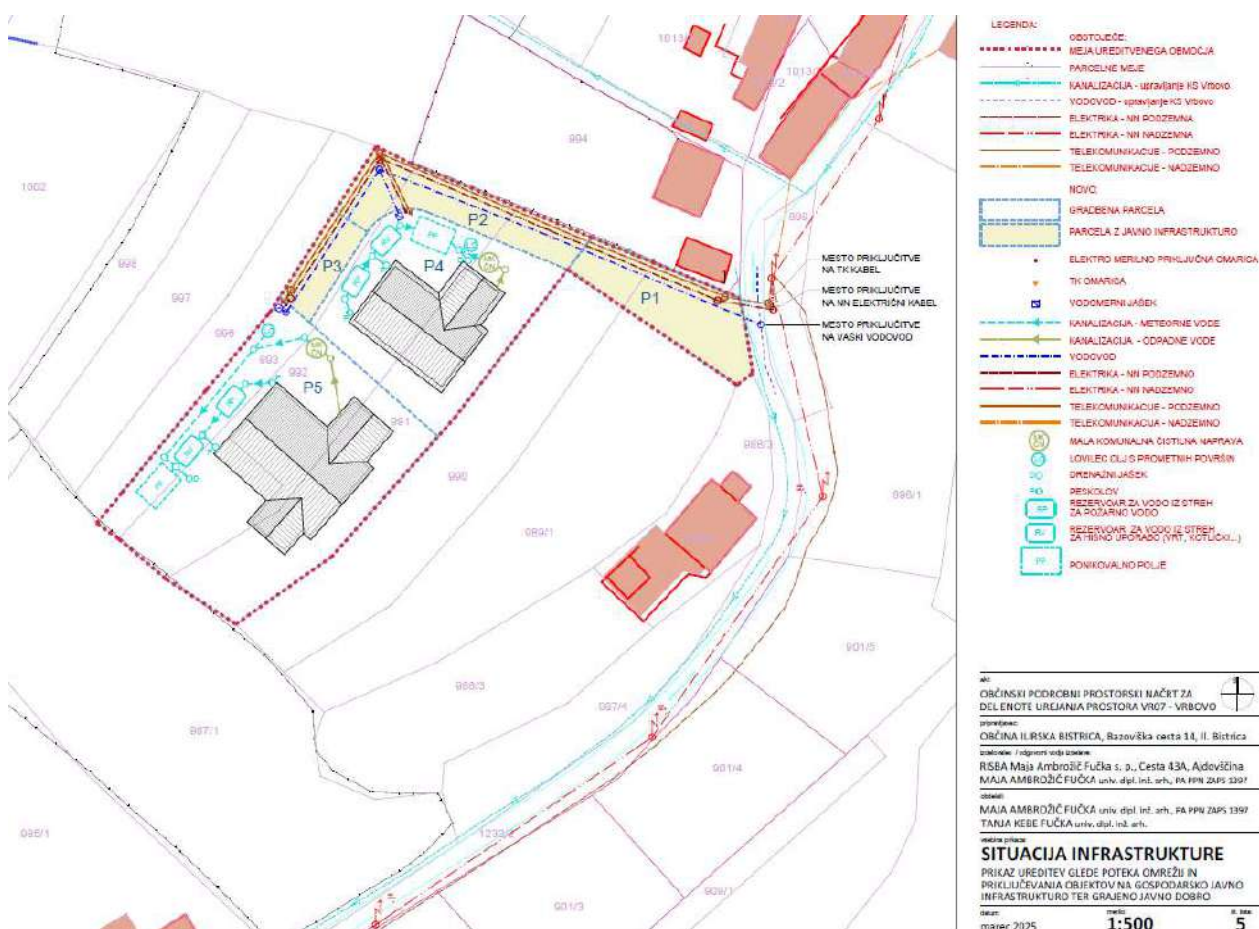
Naselje Vrbovo se primarno oskrbuje s pitno vodo iz lokalnih vodnih virov. Iz javnega vodovodnega sistema se oskrbuje le izjemoma, ob sušnih poletnih mesecih. V območju, predvidenem za urejanje prostora VR07, ne poteka javni vodovod.

Od KS Vrbovo si je potrebno pridobiti ustrezno mnenje.

## KOMUNALNI ODPADKI:

V naselju Vrbovo je urejeno ločeno zbiranje komunalnih odpadkov. Za vsak objekt je potrebno zagotoviti zbirno in prevzemno mesto komunalnih odpadkov, katera sta lahko pozicionirana na isti lokaciji in sicer na zasebni površini ob meji z javno površino. Med prevzemnim mestom in mestom praznjenja ne sme biti več kot 15 m razdalje. Do zbirno prevzemnega mesta mora biti zagotovljen varen dostop smetarskim vozilom. Zbirno mesto mora biti na utrjeni površini. Odjemna mesta za komunalne odpadke morajo biti dobro prometno dostopna, ne smejo pa biti na prometnih površinah. Takoj po prevzemu odpadkov na odjemnem mestu je treba posode za zbiranje odpadkov postaviti nazaj na zbirno mesto. Ureditve za zbiranje odpadkov morajo biti umeščene v prostor ob upoštevanju namembnosti stičnih območij in površin. Njihova ureditev in oblikovanje morata biti usklajena s preostalimi ureditvami javnih odprtih površin na območju, tako da ta mesta, objekti in ureditve ne bodo vidno moteči.

*Situacija območja z obstoječimi komunalnimi vodi:*



Na pridobljeno dokumentacijo izdajamo **pozitivno mnenje za OPPN za del EUP VR 07 v naselju Vrbovo.**

S spoštovanjem.

Sestavil:  
Simon Simčič

Direktor:  
mag. Tomaž Umek



Podpisnik: TOMAŽ UMEK  
Izdajatelj: SIGEN-CA G2  
Serijska št.: 2517164916014  
Podpis: 06.11.2025 10:28:35

Omrežje in infrastruktura  
Operativa dostopovnih omrežij  
Telekomunikacijsko kabelsko omrežje  
TKO zahodna Slovenija  
Cesta 25. junija 1P, 5000 Nova Gorica



09292026022600053

**RISBA MAJA AMBROŽIČ FUČKA S.P.**  
**CESTA 43A**

Številka: 155222-NG-7867-IK

Vaš znak: 21-129-01

Datum: 6.3.2026

**5270 AJDOVŠČINA**

## Zadeva: Mnenje k OPPN za del EUP VR07 - Vrbovo

Telekom Slovenije, d.d., Cigaletova ulica 15, 1000 Ljubljana (v nadaljevanju: Telekom Slovenije) izdaja na podlagi Zakona o urejanju prostora (Uradni list RS, št. 199/21) in Zakona o elektronskih komunikacijah (Uradni list RS, št. 130/22; v nadaljevanju: ZEKom-2), na zahtevo vlagatelja (RISBA Maja Ambrožič Fučka s.p., Cesta 43A, 5270 Ajdovščina), naslednje:

### POZITIVNO mnenje k OPPN za del EUP VR07 - Vrbovo

Kontaktna oseba Telekoma Slovenije:

- Matija Beber, tel.: 05 721 5230, e-pošta: matija.beber@telekom.si
- Mario Mlakar, tel.: 01 472 8152, e-pošta: mario.mlakar@telekom.si

Lep pozdrav!

Pripravil:  
Ivan Krašna

Žig:

Vodja TKO zahodna  
Slovenija  
Sandi Molar

V vednost: naslov, arhiv



# TELES, telekomunikacije, d.o.o., Vilharjeva 35, 6250 Ilirska Bistrica

Tel: 05 7110100, Fax: 05 7110105; Matična številka: 5534534, Identifikacijska številka za DDV: SI59833378

Transakcijski račun: 03181-1008850354, E-mail: [teles@siol.net](mailto:teles@siol.net)

Družba je registrirana pri Okrožnem sodišču v Kopru, štev. vložka 1/02586/00, Osnovni kapital 10.000.000,00 SIT.

**RISBA Maja Ambrožič Fučka s.p.**  
**Cesta 43A**  
**5270 AJDOVŠČINA**

Številka: ITD 0908-2025

Datum: 08.09.2025

## MNENJE ZA PRIPRAVO OBČINSKEGA PODROBNEGA PROSTORSKEGA NAČRTA ZA DEL ENOTE UREJANJA PROSTORA VR07 S STRANI PODJETJA TELES D.O.O.

Na območju naselja Vrbovo naše podjetje nima svojega telekomunikacijskega omrežja in ga zaenkrat tudi ne planiramo zato na območju, kjer se pripravlja podrobni prostorski načrt interes glede izvedbe komunikacijskih priključkov, nimamo posebnih zahtev in želja.


Pripravil:

Tomaž Čič

Kontaktna oseba TELES d.o.o.

Andrej Bergoč,  
tel.: 041 616 411  
email: [info@teles.si](mailto:info@teles.si)

V vednost: naslov, arhiv



(podpis in žig podjetja)

**TELES, telekomunikacije, d.o.o.**

**Vilharjeva 35**  
**6250 Ilirska Bistrica**

OBČINA  
ILIRSKA  
BISTRICA



ODDELEK ZA OKOLJE, PROSTOR  
IN NEPREMIČNINE  
Bazoviška cesta 14, 6250 Ilirska Bistrica  
tel.: 05 71 41 361  
e-pošta: [obcina.ilirska-bistrica@ilirska-bistrica.si](mailto:obcina.ilirska-bistrica@ilirska-bistrica.si)

Številka: 3500-0001/2025

Datum: 02. 10. 2025

**Risba Maja Ambrožič Fučka s.p.**  
Cesta 43a, Cesta  
5270 Ajdovščina

Zadeva: **MNENJE K OSNUTKU OBČINSKEGA PODROBNEGA PROSTORSKEGA NAČRTA ZA DEL ENOTE  
UREJANJA PROSTORA VR07 – VRBOVO**

ID: 4358

Občina Ilirska Bistrica, Bazoviška cesta 14, 5250 Ilirska Bistrica, kot pristojni nosilec urejanja prostora, na podlagi drugega odstavka 122. člena, v povezavi s prvim odstavkom 129. člena Zakona o urejanju prostora (Uradni list RS, št. 199/21, 18/23 – ZDU-10, 78/23 – ZUNPEOVE, 95/23 – ZIUOPZP, 23/24, 109/24 in 25/25 – odl. US), izdaja pozitivno mnenje na osnutek občinskega podrobnega prostorskega načrta za del enote urejanja prostora VR07 – Vrbovo.

S spoštovanjem.



Občina Ilirska Bistrica  
župan  
dr. Gregor Kovačič

Krajevna skupnost Vrbovo  
Vrbovo 73/B  
6250 Ilirska Bistrica

RISBA Maja Ambrožič Fučka s. p.  
Cesta 43/A  
5270 Ajdovščina

Datum: 11. 9. 2025

**Zadeva: MNENJE K OSNUTKU OBČINSKEGA PODROBNEGA PROSTORSKEGA  
NAČRTA (OPPN) ZA DEL ENOTE UREJANJA PROSTORA VR07**

Krajevna skupnost Vrbovo, Vrbovo 73/b, 6250 Ilirska Bistrica, izdaja pozitivno mnenje z vidika priključitve stanovanjskih enot na lokalni vodovod vasi Vrbovo.

**MNENJE**

*Priključna mesta na vodovodno omrežje novogradenj na območju VR07, K.O. 2526 Vrbovo, morajo imeti vodomerni jašek s priključkom, ki mora biti na javnem dobro. Če ni mogoče zagotoviti oziroma narediti jaška s priključnim mestom na javnem dobro, mora biti vodomerni jašek s priključkom na javno dostopnem mestu, ki mora biti viden in javno dostopen.*

*Lastniki stanovanjskih enot novogradenj na območju VR07, 2526 K.O. Vrbovo, si morajo sami zagotoviti priklop na vodovodno omrežje Vrbovo, prav tako pa morajo sami izgraditi primarno in sekundarno omrežje iz že obstoječega vodovoda Vrbovo.*

*Vzdrževanje omrežja od stanovanjske enote novogradenj do vodomernega jaška s priključkom, pa si mora zagotoviti lastnik sam.*

Krajevna skupnost Vrbovo  
Predsednik KS Vrbovo  
VRBOVO  
Janko Štemeljgar  
Ilirska Bistrica



Krajevna skupnost Vrbovo  
Vrbovo 73/B  
6250 Ilirska Bistrica

RISBA Maja Ambrožič Fučka s. p.  
Cesta 43/A  
5270 Ajdovščina

Datum: 26. 2. 2026

**Zadeva: MNENJE K PRIKLJUČEVANJU NA VOD VAŠKE METEORNE KANALIZACIJE V VASI VRBOVO**

Krajevna skupnost Vrbovo, Vrbovo 73/b, 6250 Ilirska Bistrica, izdaja pozitivno mnenje k predvideni ureditvi odvajanja meteornih voda v okviru priprave Občinskega podrobnega prostorskega načrta (OPPN) za območje VR07, k.o.2526 Vrbovo, na vaško meteorno kanalizacijo v vasi Vrbovo.

**MNENJE:**

Pri tem Krajevna skupnost Vrbovo poudarja, da mora biti:

1. Odvajanje je dovoljeno **izključno za neonesnažene meteorne vode** (padavinske vode iz utrjenih površin, ki niso onesnažene z nevarnimi snovmi). Odvajanje komunalnih, tehnoloških ali kakorkoli onesnaženih voda v sistem meteorne vaške kanalizacije ni dovoljeno.
2. Priključitev mora biti izvedena strokovno in skladno z veljavnimi tehničnimi predpisi.
3. Investitor nosi vse stroške izvedbe priključka in morebitne sanacije zemljišča, posegi na zemljišču morajo biti po zaključku del vzpostavljeni v prvotno stanje.
4. Investitor je dolžan zagotoviti redno vzdrževanje priključka.
5. Investitor ali upravljalec (dogovor) mora izvesti morebitne potrebne nadgradnje ali rekonstrukcije obstoječega sistema.

To mnenje se izdaja izključno za potrebe postopka priprave in sprejema OPPN.

Krajevna skupnost Vrbovo

Predsednik KS Vrbovo  
Stembergar



The image shows a circular official stamp of the local community of Vrbovo, Ilirska Bistrica. The stamp contains the text 'KRAJEVNA SKUPNOST VRBOVO' and 'OBČINA ILIRSKA BISTRICA'. Overlaid on the stamp is a handwritten signature in blue ink, which appears to be 'Stembergar'.